

Widdeberg- klengen Miselerland

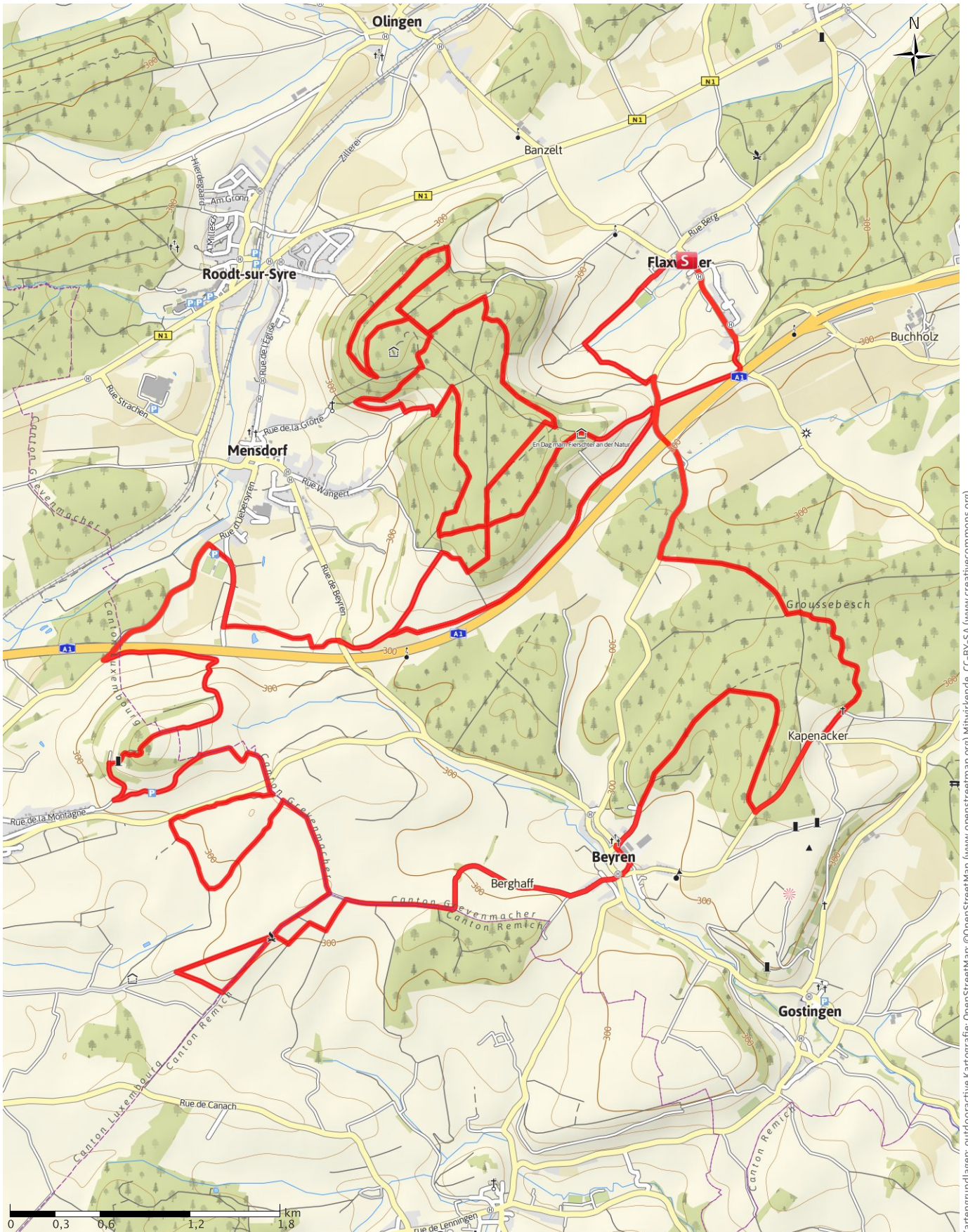
↔ 40,8 km

🕒 5:23 Std.

⬇️ 759 m

⬆️ 767 m

Schwierigkeit -



Kartengrundlagen: outdooractive Kartografie; OpenStreetMap (www.openstreetmap.org) Mitwirkende, CC-BY-SA (www.creativecommons.org)

Widdebiert- klengen Miselerland

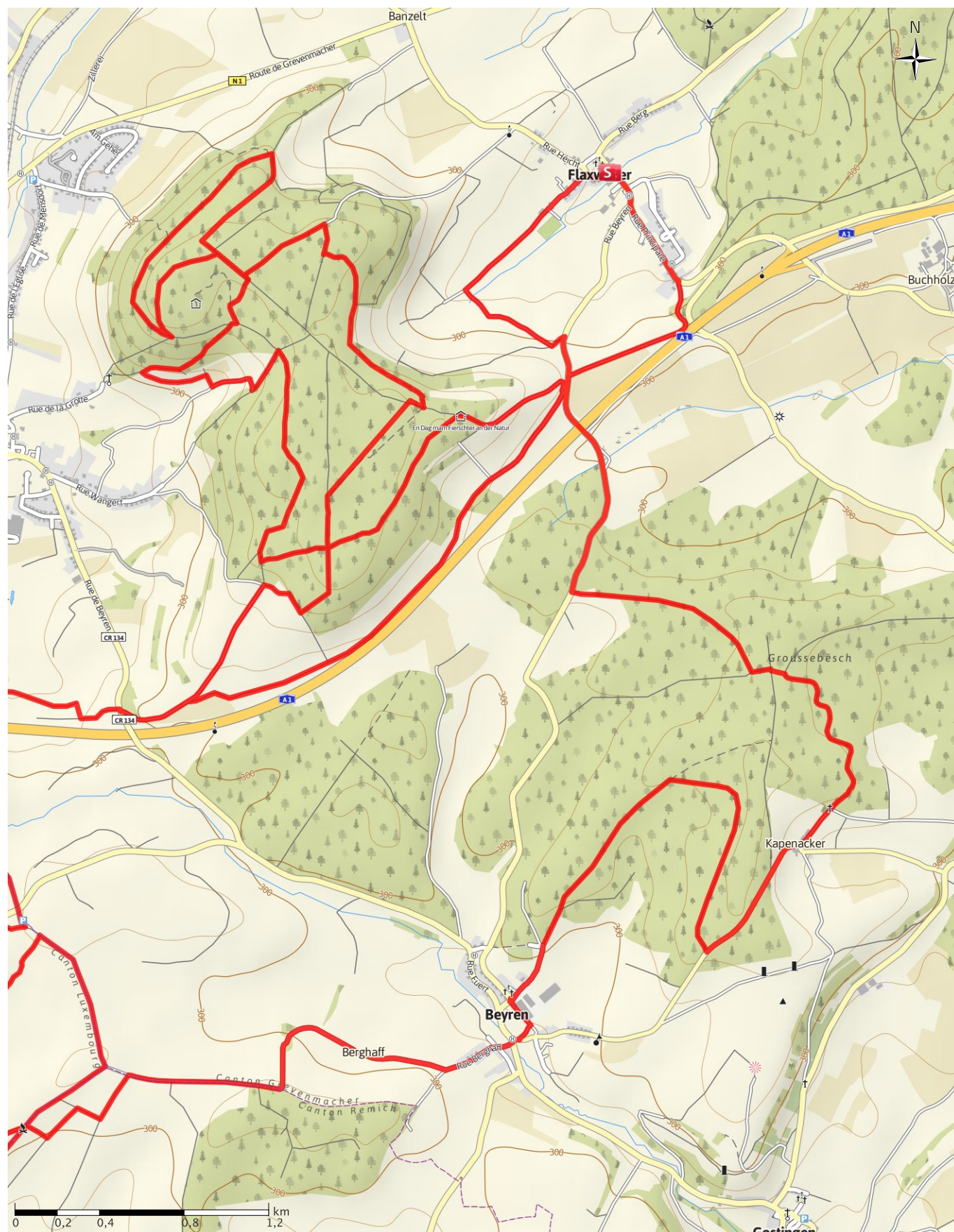
← 40,8 km

🕒 5:23 Std.

⬆️ 759 m

⬆️ 767 m

Schwierigkeit -



Kartengrundlagen: outdooractive Kartografie; OpenStreetMap (www.openstreetmap.org) Mitwirkende, CC-BY-SA (www.creativecommons.org)

Widdebiereg- klengen Miselerland

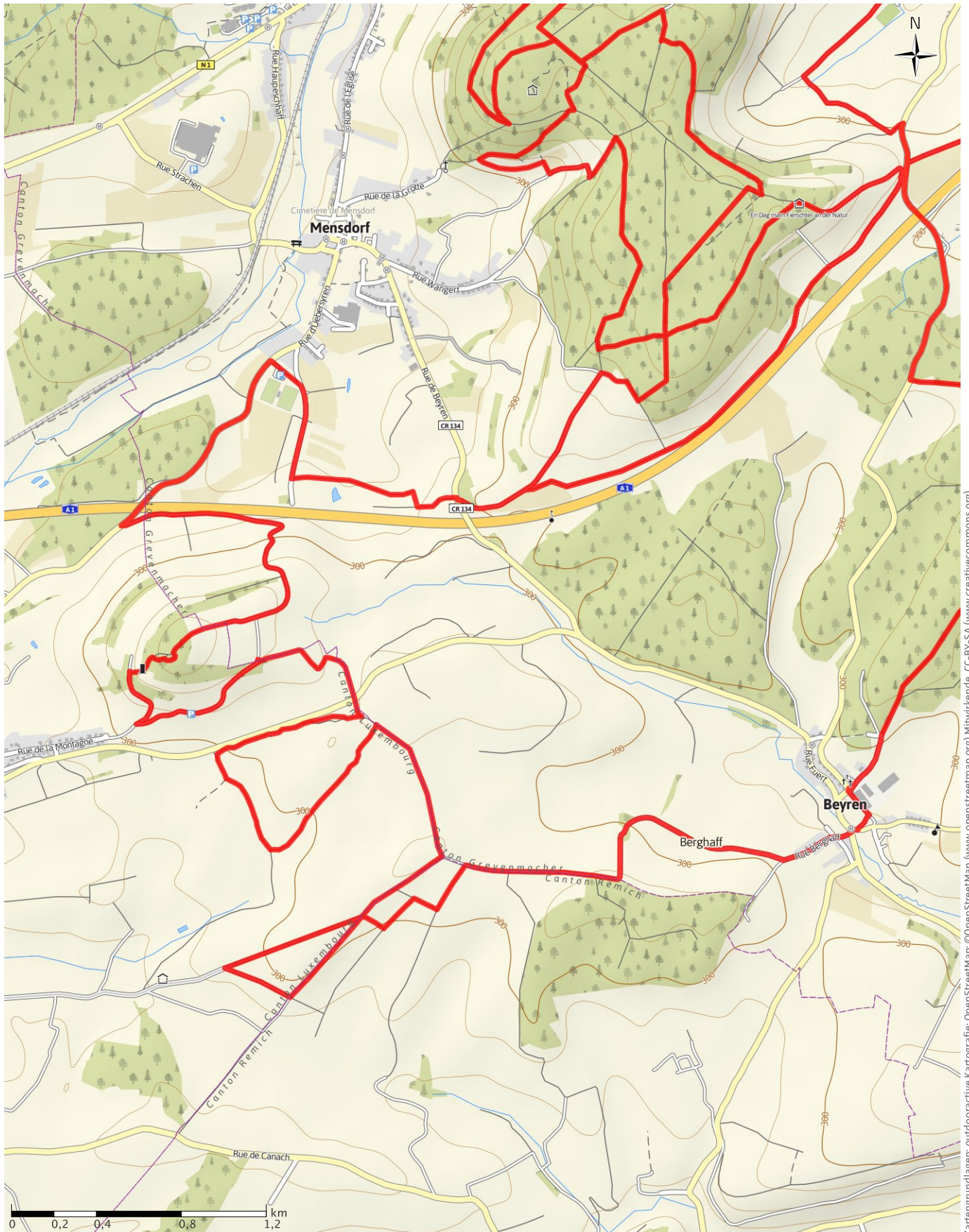
↔ 40,8 km

🕒 5:23 Std.

⬆️ 759 m

⬆️ 767 m

Schwierigkeit -



Kartengrundlagen: outdooractive Kartografie; OpenStreetMap (www.openstreetmap.org) Mitwirkende, CC-BY-SA (www.creativecommons.org)

Widdebiert- klengen Miselerland

↔ 40,8 km | ⌚ 5:23 Std. | 🏔 759 m | 🏔 767 m | Schwierigkeit -



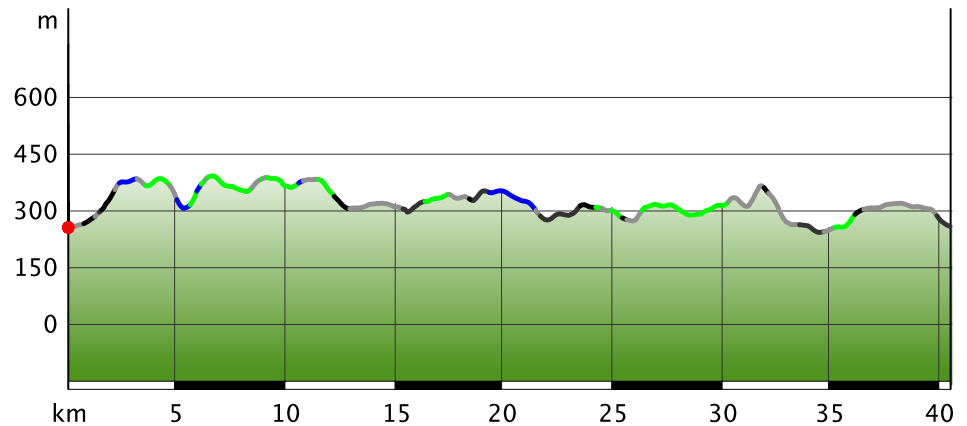
Kartengrundlagen: outdooractive Kartografie; OpenStreetMap (www.openstreetmap.org) Mitwirkende, CC-BY-SA (www.creativecommons.org)

Widdebiert- klengen Miselerland

Wegeart

Asphalt	6 km
Schotterweg	3,8 km
Weg	12,7 km
Unbekannt	14,2 km
Straße	3,4 km

Höhenprofil



Tourdaten

Mountainbike

Strecke	↔	40,8 km
Dauer	🕒	5:23 Std.
Aufstieg	⬆️	759 m
Abstieg	⬇️	767 m

Schwierigkeit

-

Kondition

●●●●●

Technik

●●●●●

Höhenlage



Beste Jahreszeit

JAN | FEB | MÄR
 APR | MAI | JUN
 JUL | AUG | SEP
 OKT | NOV | DEZ

Bewertungen

Autoren

Erlebnis ●●●●●

Landschaft ●●●●●

Community

Tour (0) ★★★★★

Weitere Tourdaten



John Grun

Aktualisierung: 29.06.2016

Widdebiert- klengen Miselerland

Tour zum Mitnehmen für iPhone und Android



QR-Code scannen und diese Tour
 offline speichern, mit Freunden
 teilen und mehr ...

Webseite

<http://out.ac/YeaSc>