

Miselerland

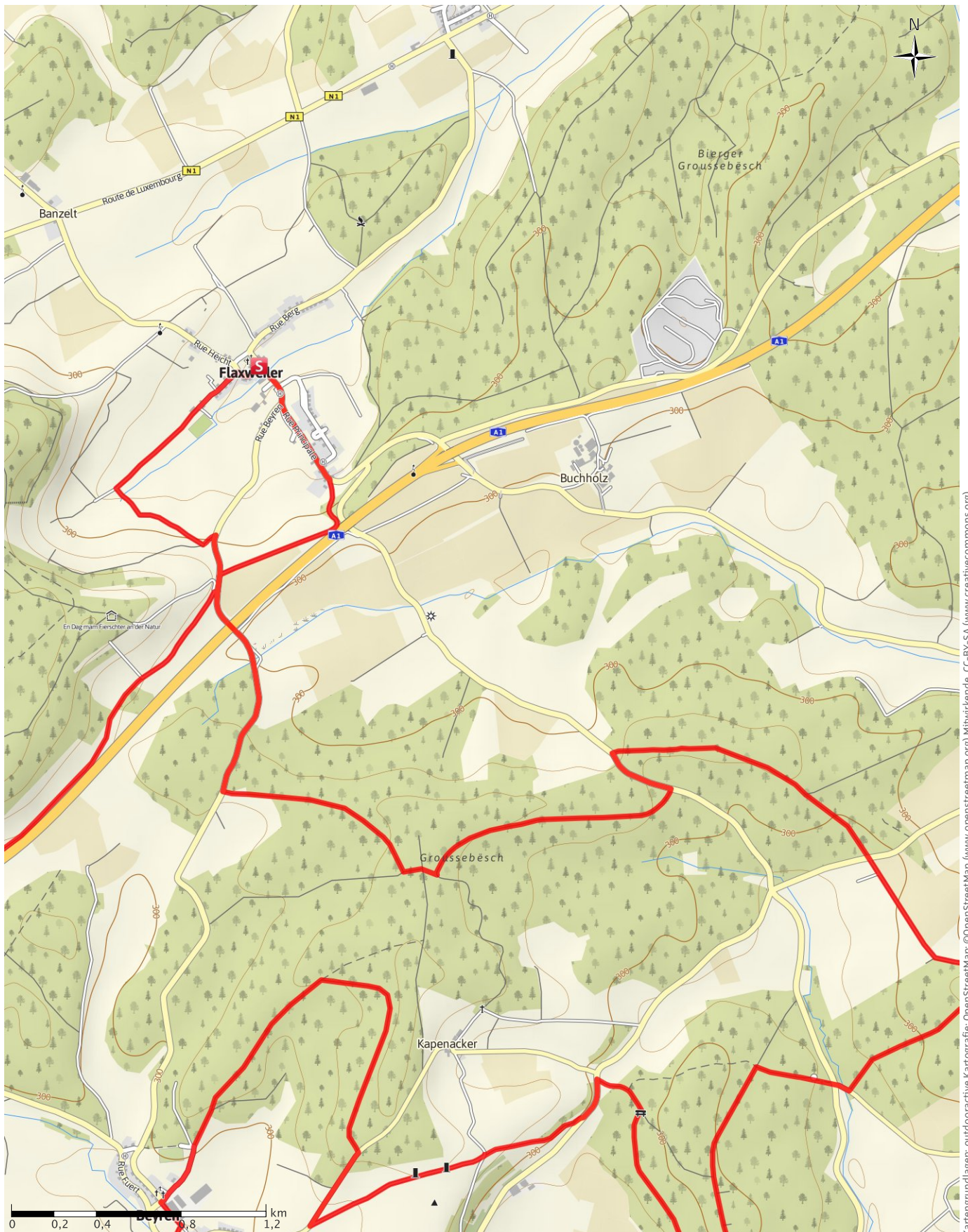
↔ 39,1 km | ⌚ 4:45 Std. | ⚡ 568 m | ⚡ 568 m | Schwierigkeit -



Kartengrundlagen: outdooractive Kartografie; OpenStreetMap (www.openstreetmap.org) Mitwirkende, CC-BY-SA (www.creativecommons.org)

Miselerland

↔ 39,1 km | ⌚ 4:45 Std. | 📏 568 m | 📏 568 m | Schwierigkeit -



Kartengrundlagen: outdooractive Kartografie; OpenStreetMap (www.openstreetmap.org) Mitwirkende, CC-BY-SA (www.creativecommons.org)

Miselerland

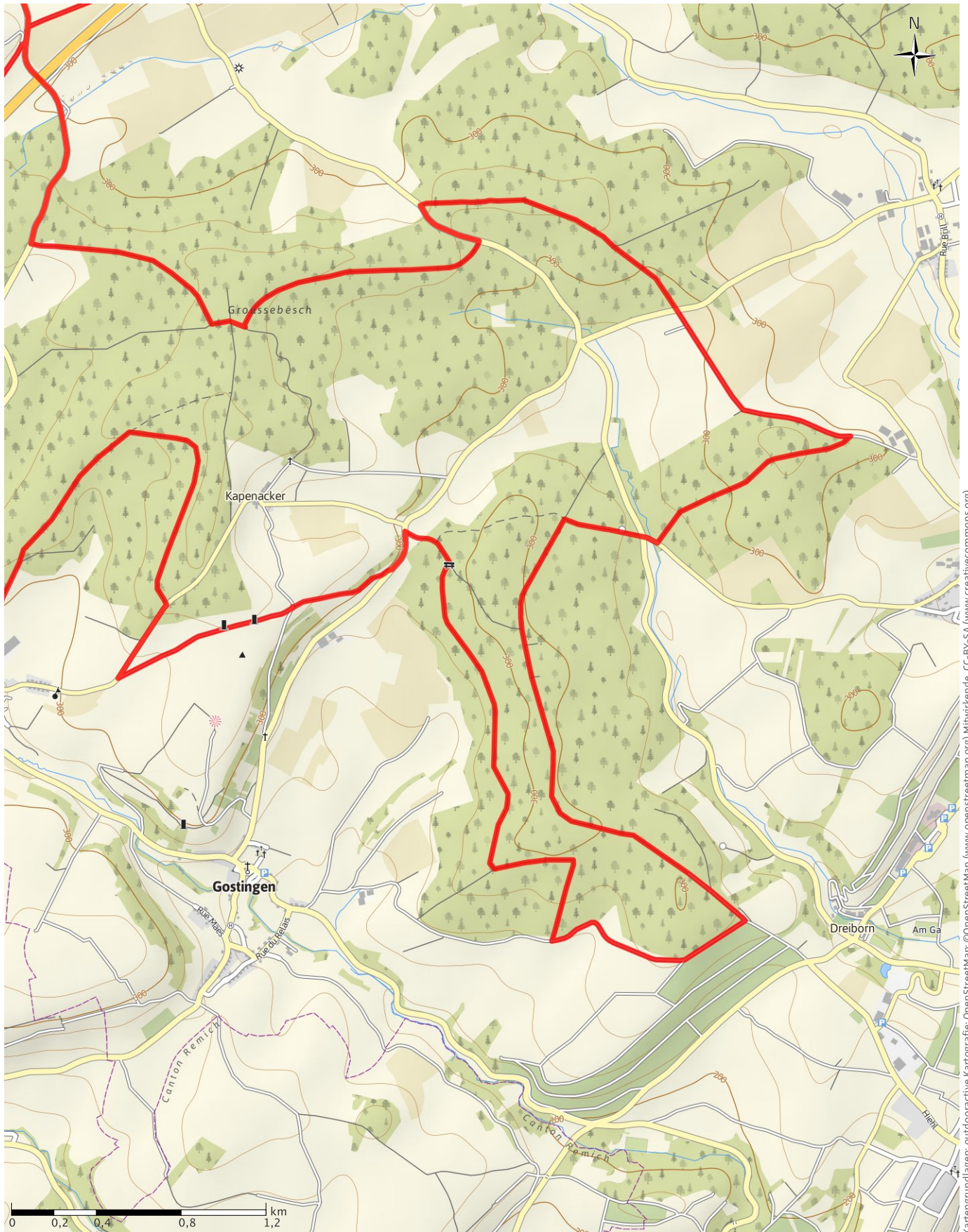
← 39,1 km

⌚ 4:45 Std.

▲ 568 m

▼ 568 m

Schwierigkeit -



Kartengrundlagen: outdooractive Kartografie; OpenStreetMap (www.openstreetmap.org) Mitwirkende, CC-BY-SA (www.creativecommons.org)

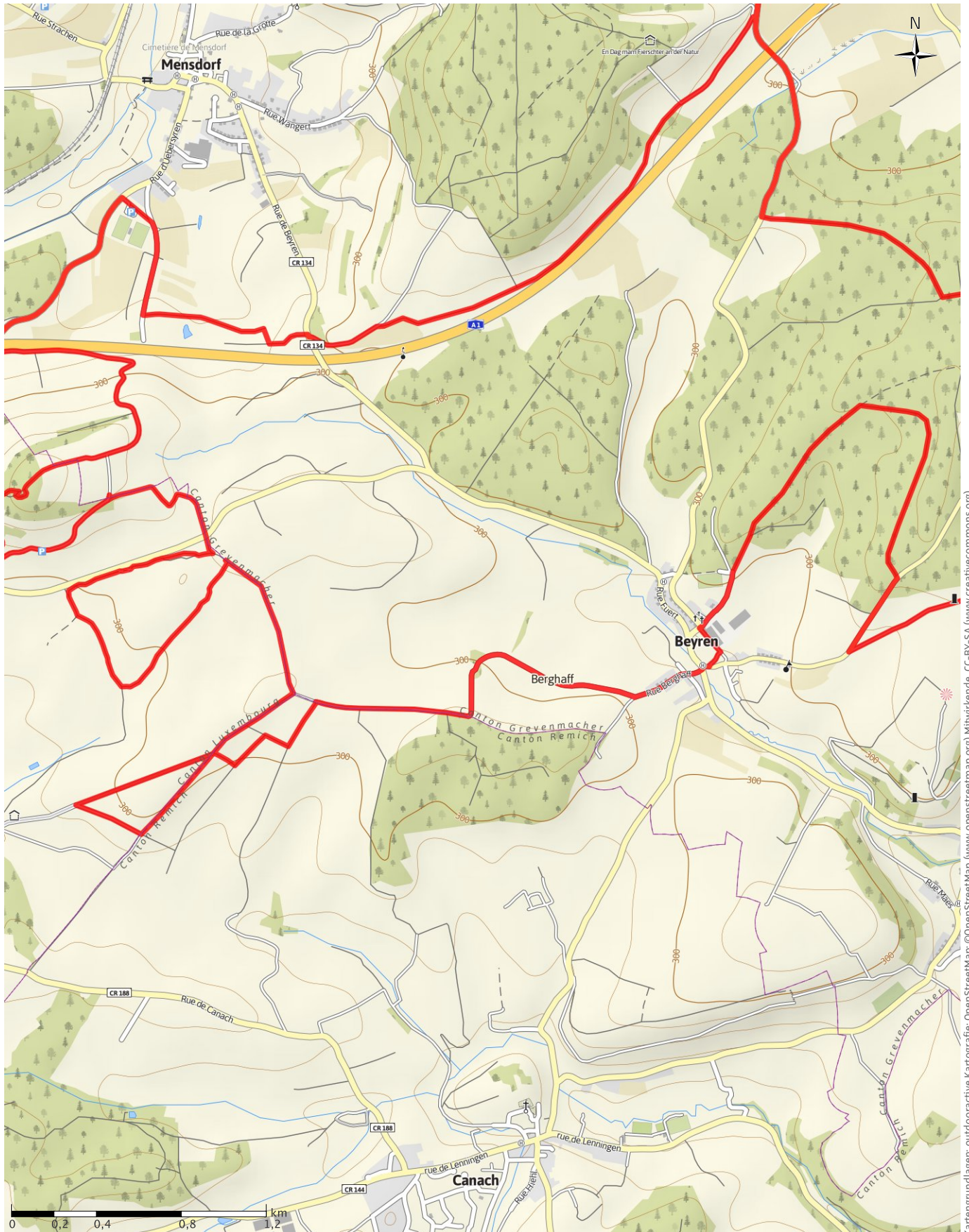
→ 39,1 km

🕒 4:45 Std.

⬆️ 568 m

⬆️ 568 m

Schwierigkeit -



Kartengrundlagen: outdooractive Kartografie; OpenStreetMap (www.openstreetmap.org) Mitwirkende, CC-BY-SA (www.creativecommons.org)

Miselerland

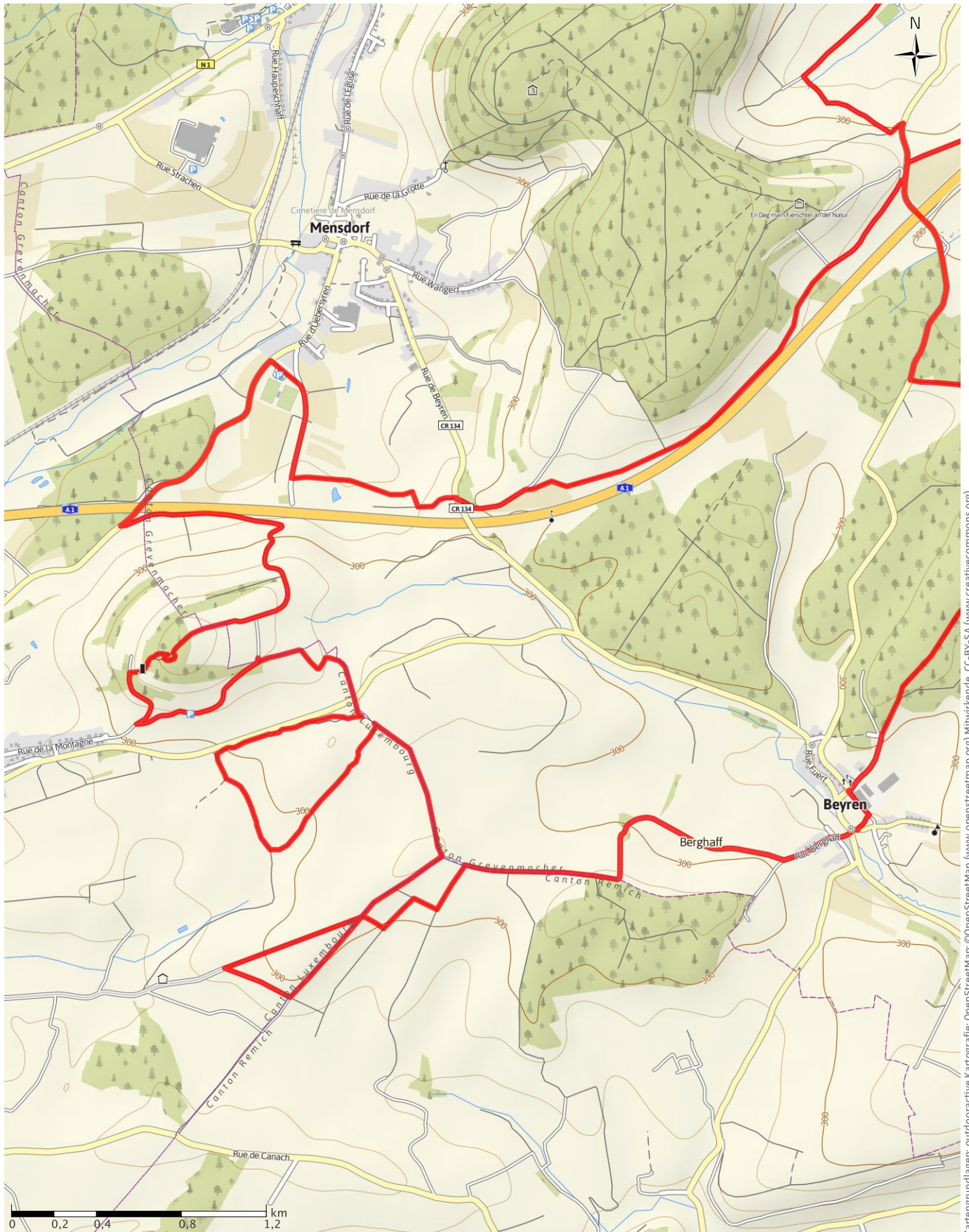
↔ 39,1 km

🕒 4:45 Std.

⬆️ 568 m

⬆️ 568 m

Schwierigkeit -



Kartengrundlagen: outdooractive Kartografie; OpenStreetMap (www.openstreetmap.org) Mitwirkende, CC-BY-SA (www.creativecommons.org)

Miselerland

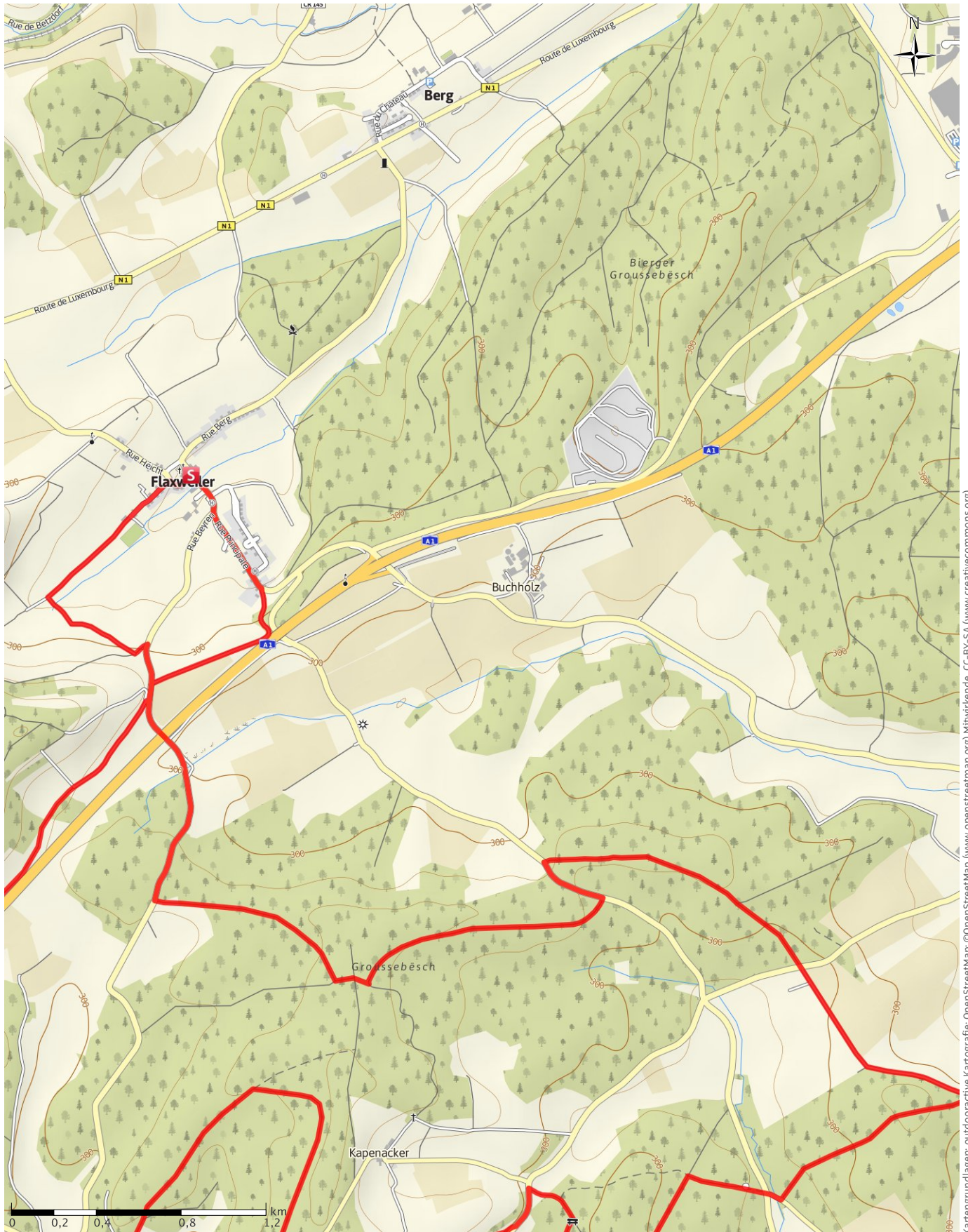
↔ 39,1 km

🕒 4:45 Std.

⬆️ 568 m

⬆️ 568 m

Schwierigkeit -

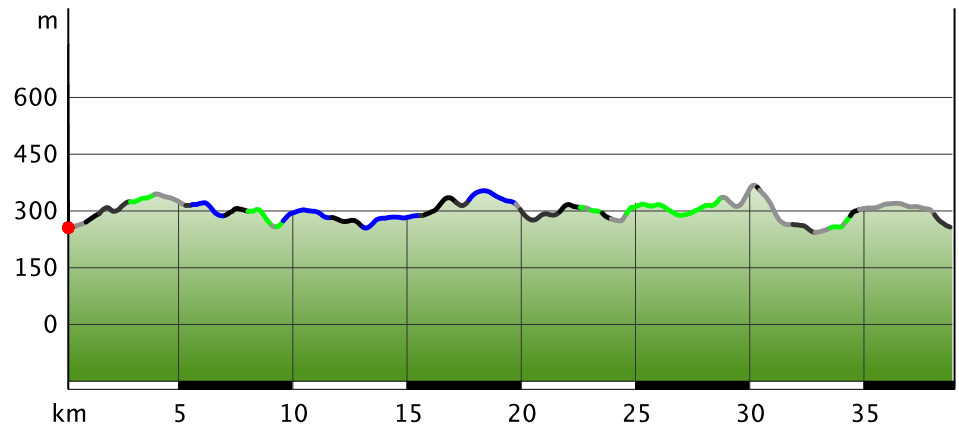


Kartengrundlagen: outdooractive Kartografie; OpenStreetMap (www.openstreetmap.org) Mitwirkende, CC-BY-SA (www.creativecommons.org)

Wegeart

Asphalt	6,4 km
Schotterweg	8,3 km
Weg	8,1 km
Unbekannt	10,2 km
Straße	6 km

Höhenprofil



Tourdaten

Mountainbike

Strecke	↔	39,1 km
Dauer	🕒	4:45 Std.
Aufstieg	⬆️	568 m
Abstieg	⬇️	568 m

Schwierigkeit -

Kondition

Technik

Höhenlage



Beste Jahreszeit

JAN | FEB | MÄR
APR | MAI | JUN
JUL | AUG | SEP
OKT | NOV | DEZ

Bewertungen

Autoren

Erlebnis

Landschaft

Community

Tour (0) ★★★★★

Weitere Tourdaten



John Grun

Aktualisierung: 29.06.2016

Miselerland

Tour zum Mitnehmen für iPhone und Android



QR-Code scannen und diese Tour offline speichern, mit Freunden teilen und mehr ...

Webseite

<http://out.ac/YgHn4>