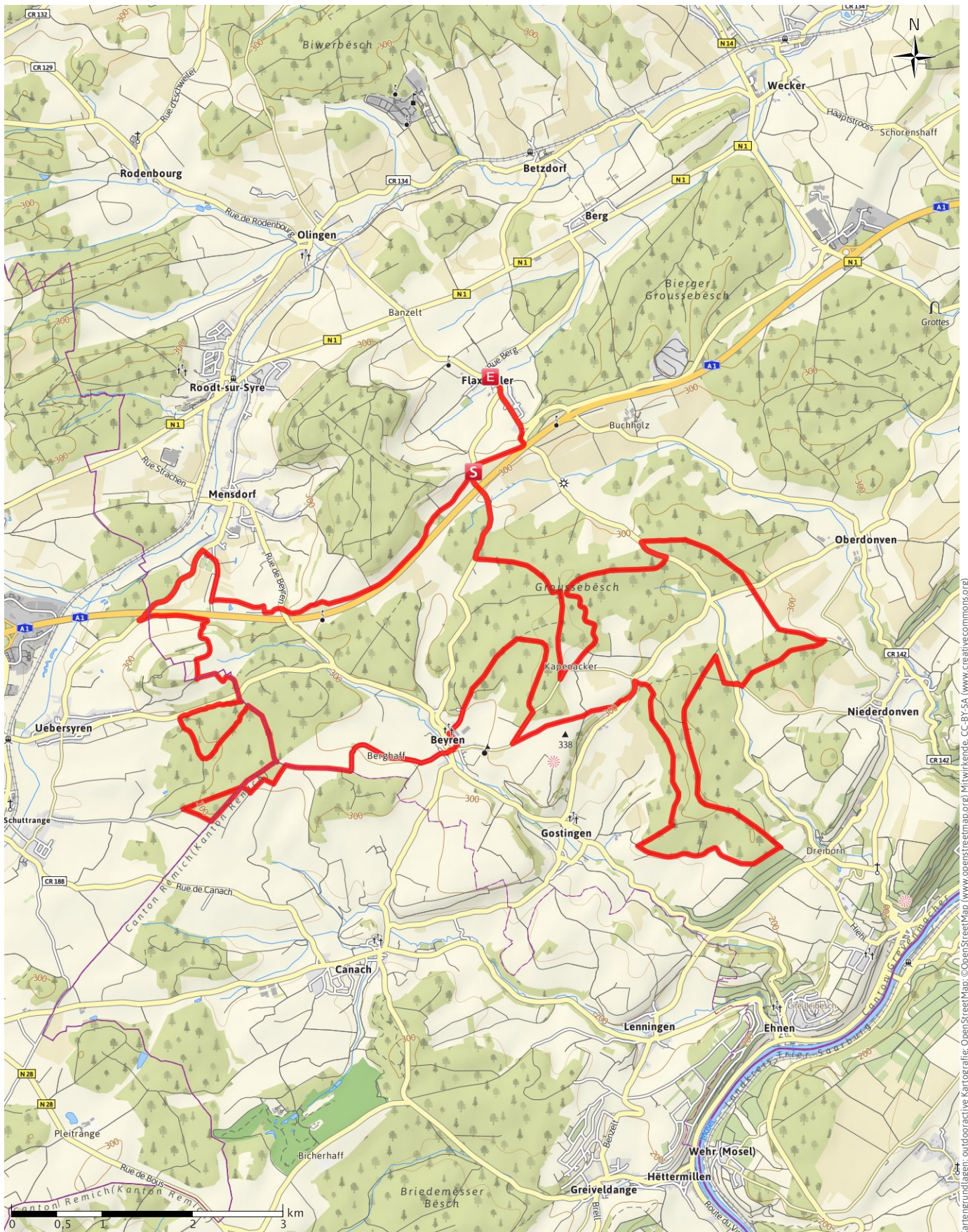


# Tourenplanung am 14. Mai 2015

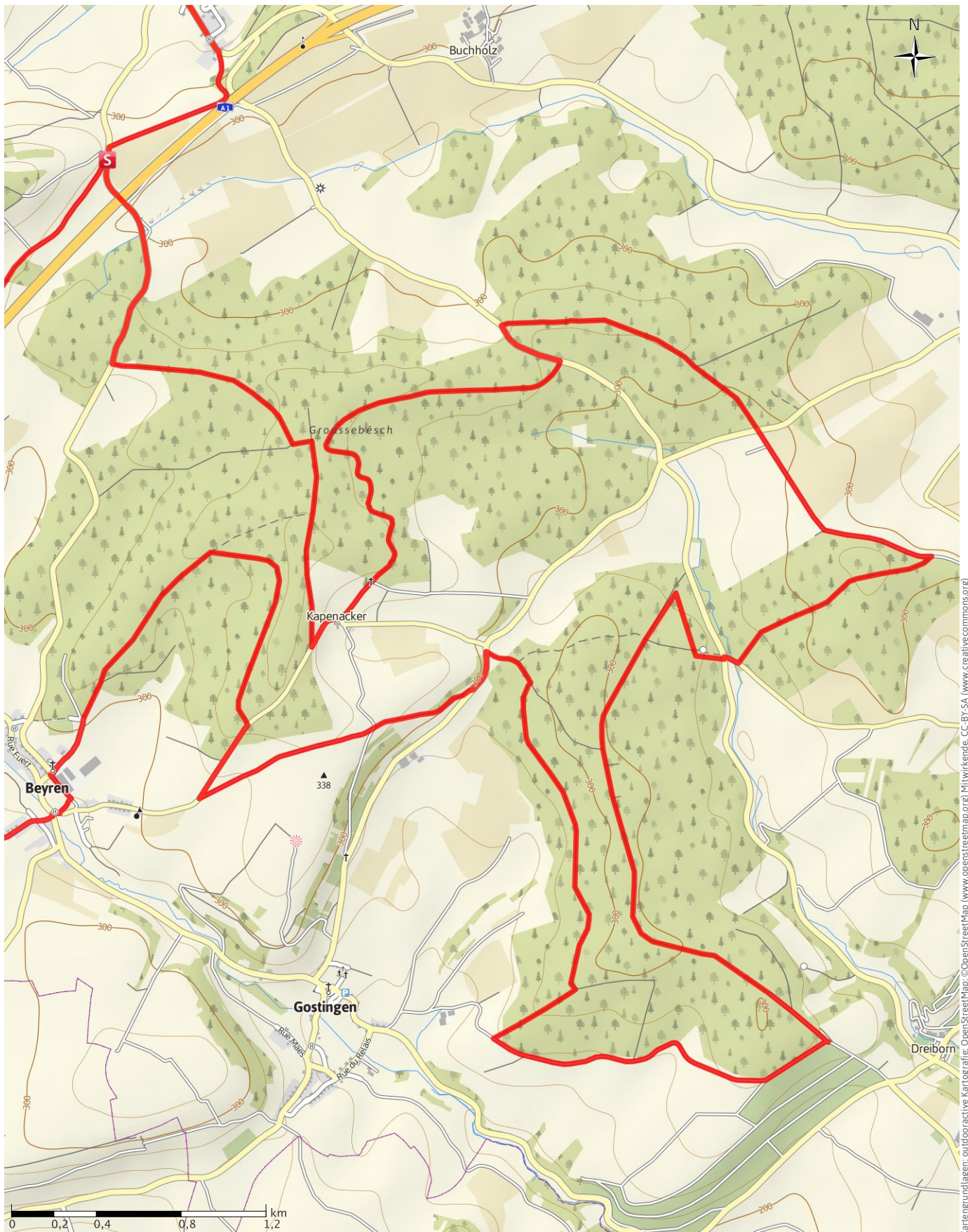
↔ 38.7 km | ⌚ 4:14 h | 🏔 531 m | 🏔 603 m | SCHWIERIGKEIT -



Kartengrundlagen: outdooractive Kartografie; OpenStreetMap (www.openstreetmap.org) / Mitwirkende, CC-BY-SA (www.creativecommons.org)



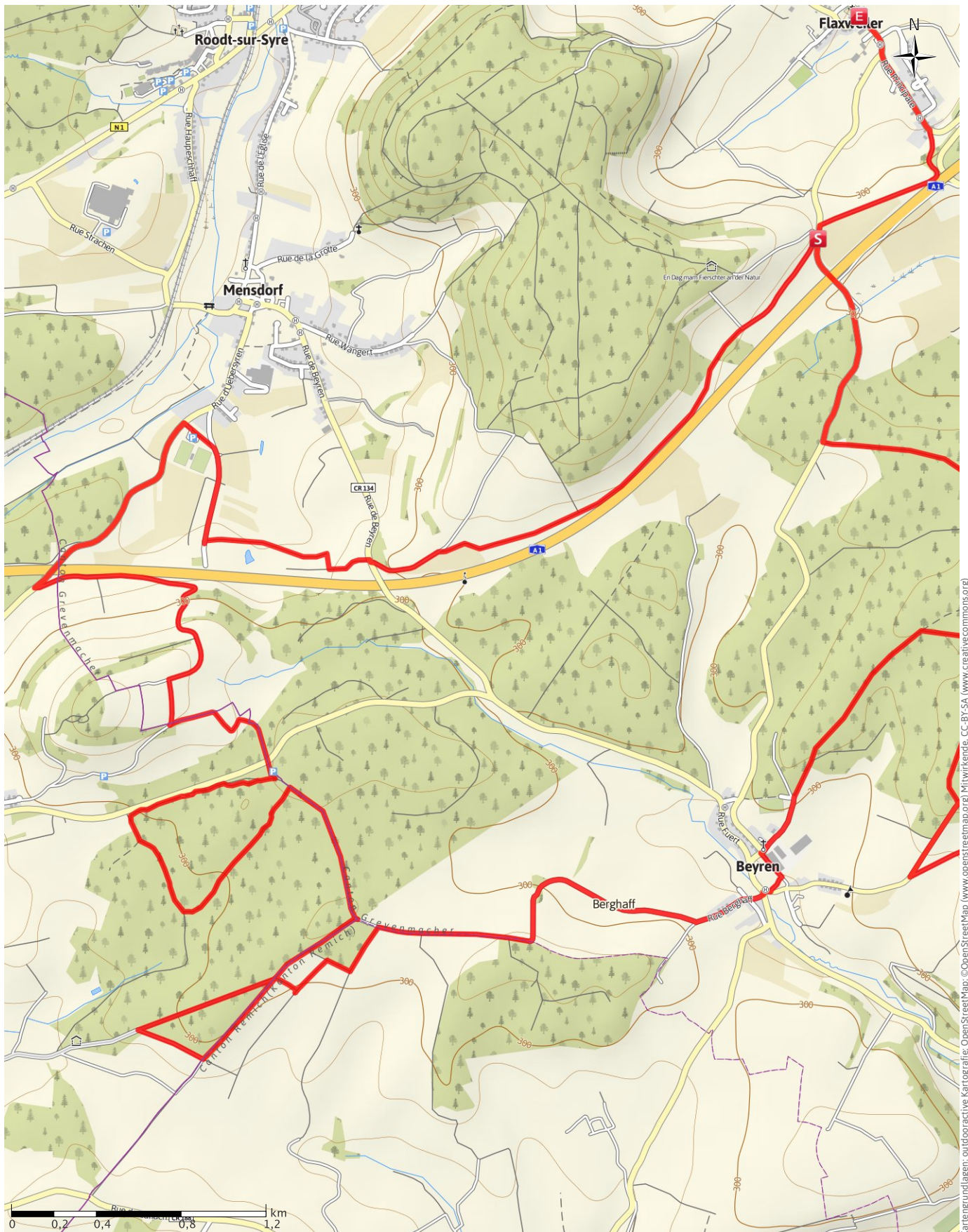
← 38.7 km | ⌚ 4:14 h | ▲ 531 m | ▼ 603 m | SCHWIERIGKEIT -



Kartengrundlagen: outdooractive Kartografie; OpenStreetMap; ©OpenStreetMap (www.openstreetmap.org) / Mitwirkende, CC-BY-SA (www.creativecommons.org)

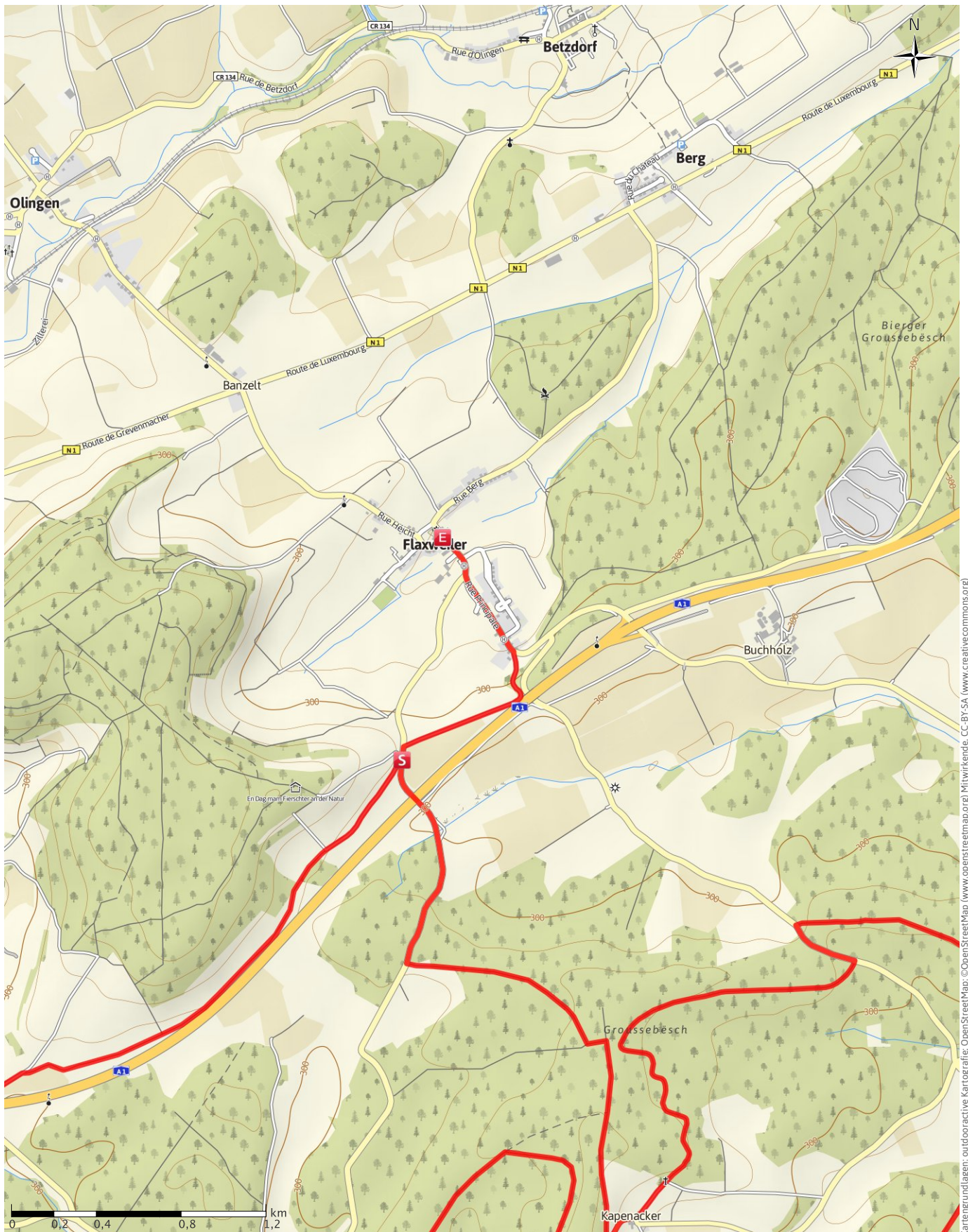


← 38.7 km | ⌚ 4:14 h | ▲ 531 m | ▼ 603 m | SCHWIERIGKEIT -





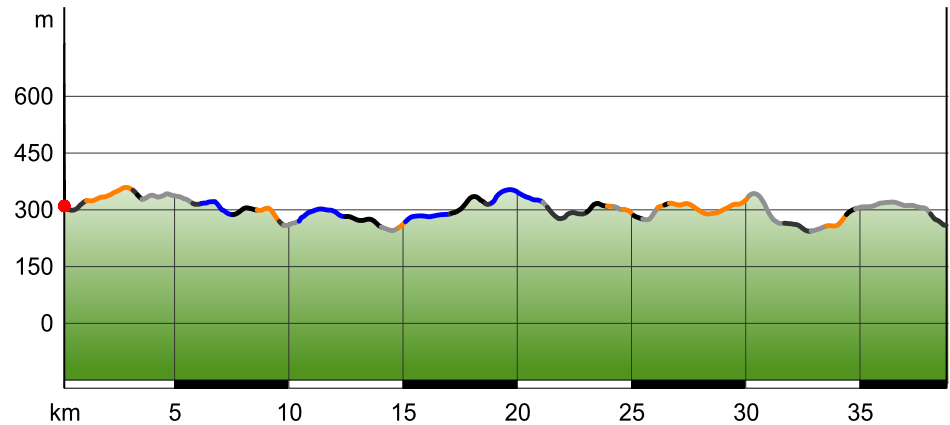
↔ 38.7 km | ⌚ 4:14 h | ▲ 531 m | ▼ 603 m | SCHWIERIGKEIT -



## WEGEART

Asphalt	5.9 km
Schotterweg	7.5 km
Weglos	9.3 km
Unbekannt	10.4 km
Straße	5.6 km

## HÖHENPROFIL



## TOURDATEN

### MOUNTAINBIKE

STRECKE	↔	38.7 km
DAUER	🕒	4:14 h
AUFSTIEG	⬆️	531 m
ABSTIEG	⬇️	603 m

### SCHWIERIGKEIT

-

### KONDITION

●●●●●

### TECHNIK

●●●●●

### HÖHENLAGE



## BESTE JAHRESZEIT

JAN	FEB	MÄR
APR	MAI	JUN
JUL	AUG	SEP
OKT	NOV	DEZ

## BEWERTUNGEN

### AUTOREN

ERLEBNIS ●●●●●

LANDSCHAFT ●●●●●

### COMMUNITY

TOUR (0) ★★★★★

## WEITERE TOURDATEN



John Grun

21.05.2015

## Mountainbike Randonnée Widdebiert

## Streck 3 Miselerland-Kréckelsbiert

## REGIONEN

### REGIONEN & ORTE

Luxemburg	(Land)
Luxembourg	(Distrikt)
Grevenmacher	(Distrikt)
Remich	(Kanton)
Luxembourg	(Kanton)
Grevenmacher	(Kanton)