

# Tourenplanung am 14. Mai 2015

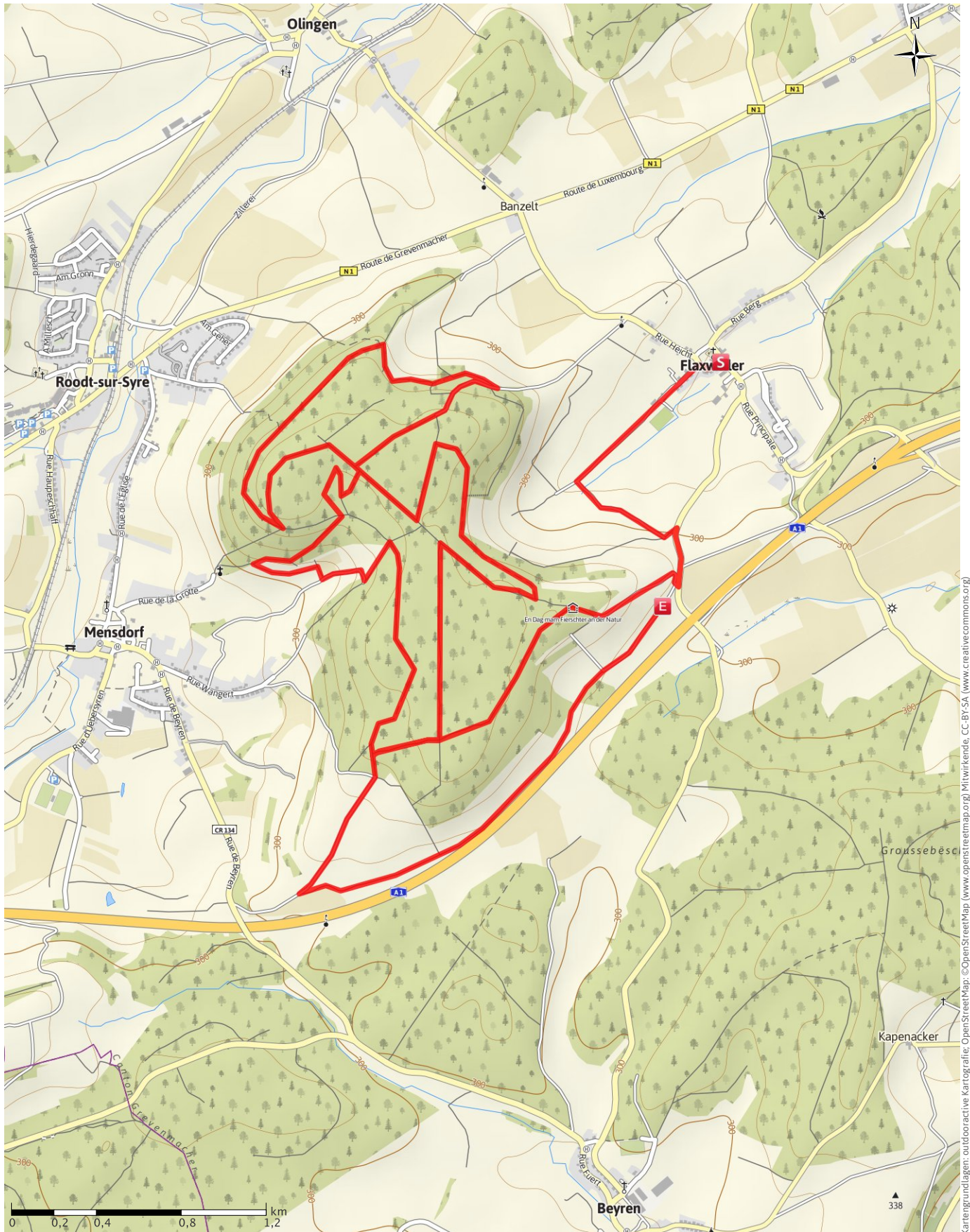
← 16.9 km

🕒 2:40 h

⬆️ 383 m

⬆️ 307 m

SCHWIERIGKEIT -

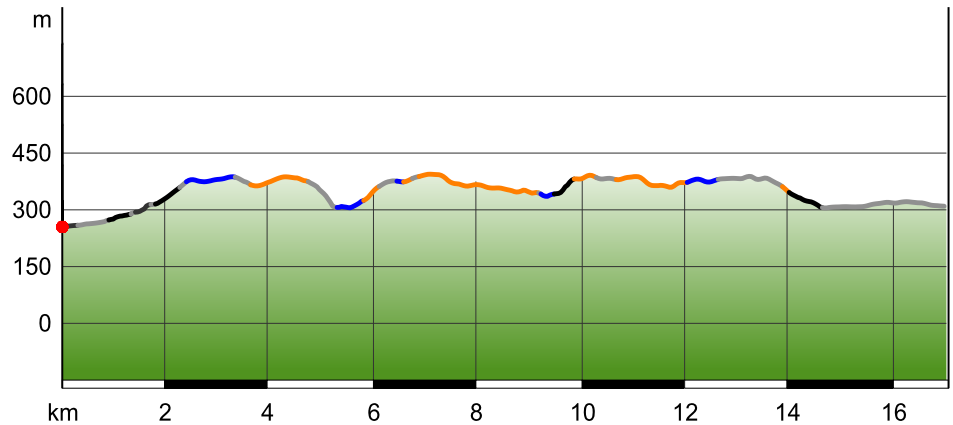


Kartengrundlagen: outdooractive Kartografie; OpenStreetMap (www.openstreetmap.org) Mitwirkende, CC-BY-SA (www.creativecommons.org)

**WEGEART**

Asphalt	0.7 km
Schotterweg	2.4 km
Weglos	5.8 km
Unbekannt	6.1 km
Straße	2.0 km

**HÖHENPROFIL**



**TOURDATEN**

**MOUNTAINBIKE**

STRECKE	↔	16.9 km
DAUER	🕒	2:40 h
AUFSTIEG	▲	383 m
ABSTIEG	▼	307 m

SCHWIERIGKEIT -

KONDITION ●●●●●

TECHNIK ●●●●●

HÖHENLAGE

**BESTE JAHRESZEIT**

JAN	FEB	MÄR
APR	MAI	JUN
JUL	AUG	SEP
OKT	NOV	DEZ

**BEWERTUNGEN**

**AUTOREN**

ERLEBNIS	●●●●●
LANDSCHAFT	●●●●●

**COMMUNITY**

TOUR (0)	★★★★★
----------	-------

**WEITERE TOURDATEN**



**John Grun**  
18.05.2015

**Mountainbike Randonnée Widdebiert**

**Streck 2 Widdebiert**

**REGIONEN**

**REGIONEN & ORTE**

Luxemburg	(Land)
Grevenmacher	(Distrikt)
Grevenmacher	(Kanton)

## ZEICHENERKLÄRUNG









### Topografie

	Wald, Forst
	Moor, Sumpf, Ried
	Heide
	Wohnbaufläche mit Einzelgebäude
	Gewerbefläche mit Einzelgebäude
	Friedhof
	Golfplatz
	Sportplatz, Stadion
	Stadion
	Freibad
	Weinberg
	Felszeichnung
	Staatsgrenze
	Landesgrenze
	Kreisgrenze
	Höhenlinie
	Sondernutzungsfläche
	Naturschutzgebiet











### Topografische Einzelzeichen

	Berg/Gipfelkreuz
	Höhenpunkt
	Fels
	Höhle
	Kirche
	Kapelle
	Friedhof
	Schloss/Burg
	Kloster
	Denkmal
	Ruine
	Bergwerk
	Findling/Hügelgrab
	Sendemast/Turm
	Windrad
	Wasser-/Windmühle
	Aussichtspunkt

### Straßen und Wege

	Autobahn mit Nummer
	Bundesstraße mit Nummer
	Staats-, Landes-, Kreisstraße
	Gemeindestraße
	Hauptwirtschaftsweg
	Wirtschaftsweg
	Fußweg
	Klettersteig

### Lifte, Eisenbahn

	Großkabinenbahn
	Kabinenbahn
	Sessellift
	Ski-, Schleplift
	Materialseilbahn
	Eisenbahn
	S-Bahn
	U-Bahn
	Straßenbahn
	Bahnhof